



Il Cittadino ben informato rende il Comune virtuoso:
Junker dà valore alla **differenziata**



Junker è usabilità e qualità dell'informazione



Unico

Nessun competitor è in grado di riconoscere ogni singolo prodotto!








Aggiornato

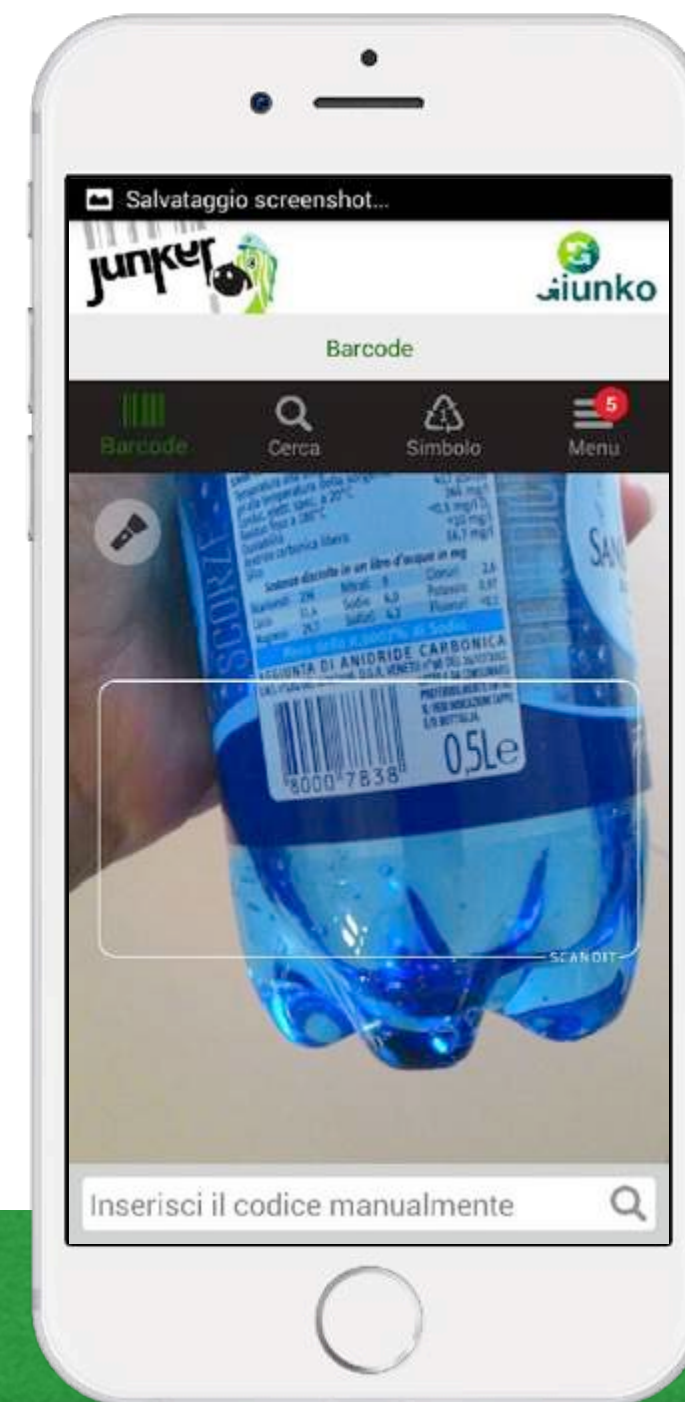
Il continuo presidio e aggiornamento del servizio garantisce qualità

JUNKER è un servizio unico e innovativo



Junker si inserisce proprio nel delicato rapporto Comune/Cittadini (e lo facilita) perché:

-  Riconosce oltre **1 milione** di prodotti usando il **codice a barre**
-  Dice di che **materiali** sono fatti
-  In **quali contenitori** o tramite quali servizi vanno conferiti
-  Esattamente nella zona in cui si trova l'utente (**geolocalizzazione**)
-  E quando conferire (**calendari** del porta a porta diversi strada per strada)



Non esistono in Europa App uguali a **Junker!**

Benefici di JUNKER



Dove interviene Junker:

RISOLVE PROBLEMI

Eliminando ogni dubbio dei Cittadini sulla differenziata perché identifica prodotto per prodotto, indicando come e dove smaltirlo in un clic!

PIACE ai cittadini perché insegna adifferenziare in maniera divertente, semplice e innovativa



AUMENTA la quantità e la qualità della raccolta abbattendo le frazioni estranee e ottenendo un rimborso CONAI più alto

PROMUOVE il valore ecologico ed economico del riciclo, aiutando ad introdurre o rafforzare la Raccolta Differenziata

In Italia la raccolta differenziata viene realizzata in almeno **20** diverse modalità.

Il modello di raccolta può variare da Comune a Comune

Crowdsourcing



Se il prodotto non è presente nel database



L'utente fotografa l'oggetto
dalla app



Junker lo riceve
geolocalizzato



Risponde in pochi minuti con le
info richieste



E lo aggiunge nel suo archivio a
beneficio di tutti gli altri utenti

Junker è la prima
piattaforma collaborativa
Davvero pronta per la **Smart City**

JUNKER parla le lingue



Junker ha pensato ai Comuni turistici



Junker è interamente tradotta anche in

inglese, francese, tedesco

per venire incontro a tutte le realtà a **forte affluenza turistica**

Perché è facile e intuitivo, ed è in 4 lingue!

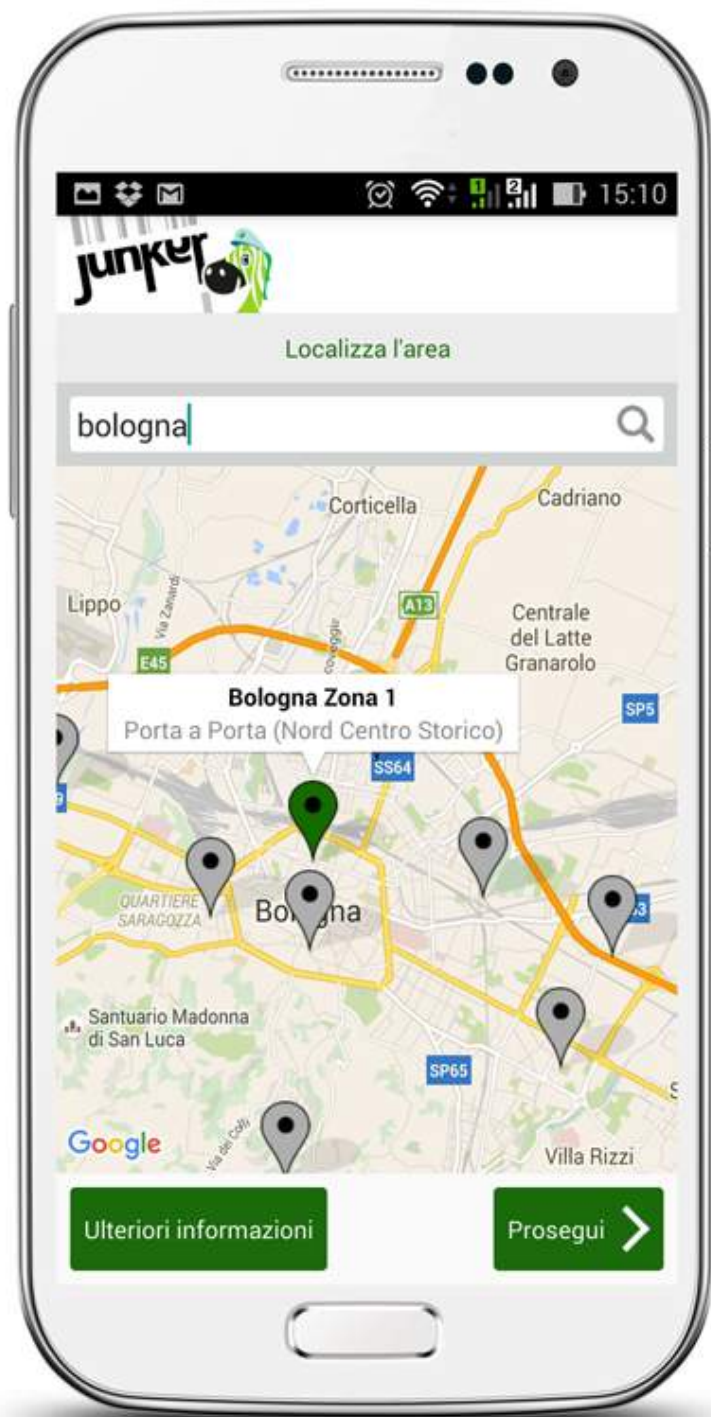
Come funziona la geolocalizzazione?



In dettaglio

All'avvio localizza l'utente

e capisce le regole di raccolta differenziata, recuperando tutte le informazioni pubblicate per il Comune



Quando scansioni un barcode



In dettaglio

Riconosce il prodotto

Scompone l'imballaggio

Per componenti e materiali!

Riconosce anche il rifiuto

ovvero il contenuto dell'imballaggio
e dà indicazioni anche per quello (ad es. oli esausti
della figura a lato)

Scansionando un barcode



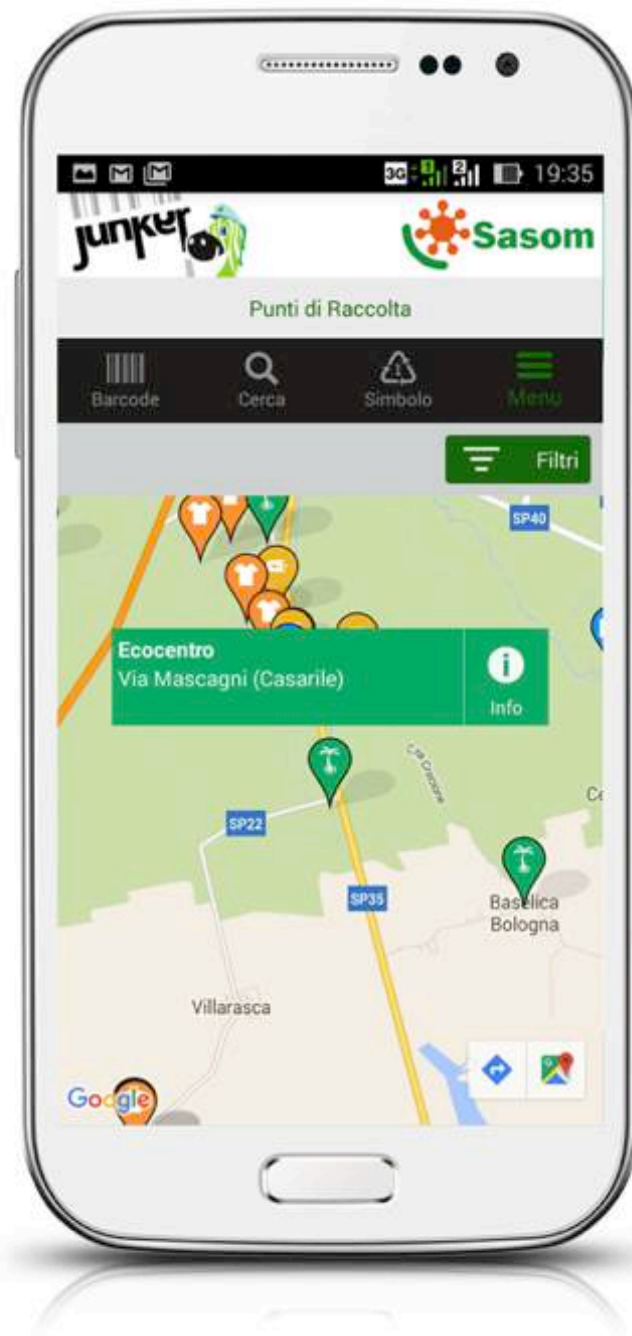
Junker in dettaglio

Indica DOVE e COME smaltire
con un click

- apre schede personalizzabili sul tipo di raccolta
- apre la mappa con in punti di raccolta più vicini

Fornisce info puntuali
sul rifiuto/imballaggio specifico

Mappa dei punti di conferimento



Geolocalizzazione

Tutti i punti di raccolta sono visualizzati sulla mappa

- possono essere filtrati
- possono essere corredati di schede informative dedicate

Integrato col navigatore

“guida verso” per raggiungere il punto di raccolta più vicino

CROWDSOURCING: gli UTENTI possono segnalare i punti di recupero, riciclo e raccolta intorno a loro!

Tutto con un clic



Informazioni aggiuntive e buone pratiche

Tutte le schede le schede informative sono raggiungibili dalla scheda del riconoscimento prodotto:

- Buone pratiche
 - Info e orari
 - Suggerimenti
- Approfondimenti



Raccolta porta a porta

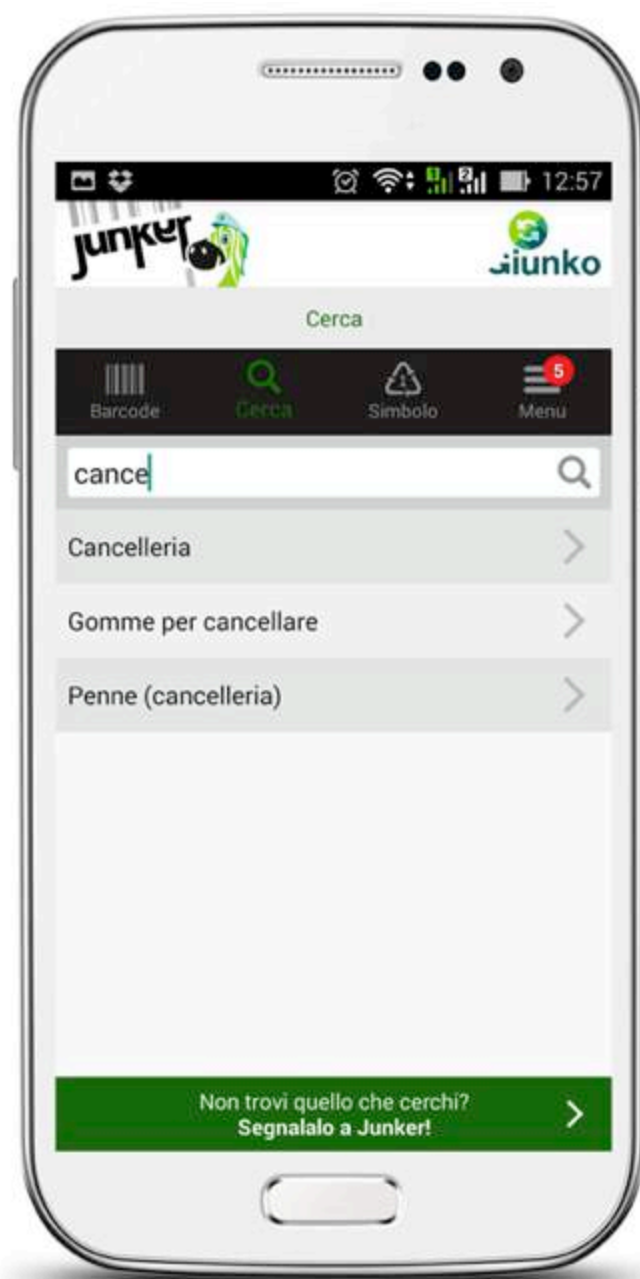


Customizzabile

- Dalla scheda del singolo prodotto scansionato si apre il calendario con i ritiri
- orari di esposizione configurabili
 - allarmi attivabili a piacere



E se il barcode non c'è?



Junker è partecipativo

Niente paura, Junker codifica più di **1000** categorie di rifiuti

E se ne mancano?
Il cittadino può segnalare e verranno aggiunti!




CROWDSOURCING: gli UTENTI possono prodotti mancanti e Junker li aggiunge!

Comunicare con i cittadini



Junker è in tempo reale

Con le notifiche immediate si possono promuovere eventi green, raccolte speciali, informazioni di servizio.



I cittadini segnalano!



Junker è la app di settore più amata dai cittadini


Il servizio integrato permette di inviare le foto geolocalizzate delle situazioni di degrado urbano, rifiuti abbandonati, mancati ritiri, etc...



Junker è multilingua



I nostri risultati



Hanno già scelto Junker



Comune di:
Aprilia



Comune di:
Bubbiano



Comune di:
Mentana



Comune di:
Nettuno



Comune di:
Rieti



Comune di:
Sezze



Comune di:
Camaioere



Comune di:
**San Lorenzo
in Campo**



Sasom

Basiglio, Binasco, Casarile, Gaggiano, Gudo Visconti,
Lacchiarella, Noviglio, Rognano, Rosate, Vermezzo,
Vernate, Zelo Surrigone, Zibido San Giacomo

13 Comuni



Comune di:
**Castel
Frentano**



Riconoscimento barcode
nell'App *Il Rifiutologo* Hera Ambiente
206 Comuni



Comune di:
Castelfidardo



Comune di:
Chiaravalle



Comune di:
Montemarciano



Comune di:
Monte San Vito



Comune di:
Camerano



Comune di:
Sirolo



Comune di:
Filottrano

In collaborazione con i consorzi delle materie



Premi e riconoscimenti





Cosa aspetti a provarla?

web: <http://www.junkerapp.it>

mail: comunicazione@junkerapp.it

@junkerapp

video: <https://www.youtube.com/watch?v=vgPt4KzoG5s>

Scaricala dallo Store e scansiona subito i prodotti!

